



**КОМИТЕТ ИМУЩЕСТВЕННЫХ ОТНОШЕНИЙ  
АДМИНИСТРАЦИИ ПЕРМСКОГО МУНИЦИПАЛЬНОГО РАЙОНА**

**РАСПОРЯЖЕНИЕ**

09.12.2021

№ 2275

**Об установлении публичного  
сервитута на часть земельных  
участков**

В соответствии со ст. 23, гл. V.7 Земельного кодекса Российской Федерации, Федеральным законом от 25.10.2001 № 137-ФЗ «О введении в действие Земельного кодекса Российской Федерации», пп. 3.7.5 п. 3.7 разд. 3 Положения о комитете имущественных отношений администрации Пермского муниципального района, утвержденного решением Земского Собрания Пермского муниципального района Пермского края от 22.12.2016 № 178, на основании ходатайства открытого акционерного общества «Межрегиональная распределительная сетевая компания Урала» (ИНН 6671163413, ОГРН 1056604000970) (далее - ОАО «МРСК Урала») от 14.09.2021 № 7473:

1. Установить в интересах ОАО «МРСК Урала» публичный сервитут общей площадью 6632 кв.м на часть земельных участков:
  - с кадастровым номером 59:32:0000000:13622, расположенный по адресу: Пермский край, Пермский район, Гамовское с/п, с. Гамово, ул. Молодежная;
  - с кадастровым номером 59:32:3980008:775, расположенный по адресу: Пермский край, Пермский район, Гамовское с/п, д. Шульгино;
  - с кадастровым номером 59:32:3980008:3990, расположенный по адресу: Пермский край, Пермский район, Гамовское с/п, д. Шульгино;
  - с кадастровым номером 59:32:3980008:4137, расположенный по адресу: Пермский край, Пермский район, Гамовское с/п, северо-западнее д. Шульгино;
  - с кадастровым номером 59:32:5210001:4, расположенный по адресу: Пермский край, Пермский район, Гамовское с/п, с. Гамово, ул. Земляничная, 2;
  - с кадастровым номером 59:32:5210001:5, расположенный по адресу: Пермский край, Пермский район, Гамовское с/п, с. Гамово, ул. Земляничная, 4;
  - с кадастровым номером 59:32:5210001:6, расположенный по адресу: Пермский край, Пермский район, Гамовское с/п, с. Гамово, ул. Вишнёвая, д. 1;
  - с кадастровым номером 59:32:5210001:18, расположенный по адресу: Пермский край, Пермский район, Гамовское с/п, с. Гамово, ул. Молодежная, дом 26;

- с кадастровым номером 59:32:5210001:243, расположенный по адресу: Пермский край, Пермский район, Гамовское с/п, с. Гамово, ул. Молодежная, д. 19;

- с кадастровым номером 59:32:5210001:307, расположенный по адресу: Пермский край, Пермский район, Гамовское с/п, с. Гамово, ул. Молодежная, д. 24а;

- с кадастровым номером 59:32:5210001:308, расположенный по адресу: Пермский край, Пермский район, с/п Гамовское, с. Гамово (на земельном участке расположен незавершенный строительством жилой дом, условный номер 59-59-14/069/2010-633, по адресу: Пермский край, Пермский район, Гамовское с/п, с. Гамово, ул. Молодежная, 24;

- с кадастровым номером 59:32:5210001:352, расположенный по адресу: Пермский край, Пермский район, Гамовское с/п, с. Гамово, ул. Вишнёвая;

- с кадастровым номером 59:32:5210001:470, расположенный по адресу: Пермский край, Пермский район, Гамовское с/п, с. Гамово.

Цель: Для размещения объекта электросетевого хозяйства «ВЛ-0,4 кВ от ТП-4440, ВЛ-0,4 кВ ф.1 от ТП-44400».

Срок: 49 лет.

2. Утвердить границы публичного сервитута земельных участков, указанных в п. 1 настоящего распоряжения, согласно прилагаемой схеме расположения границ публичного сервитута.

3. Срок, в течение которого использование указанных в п. 1 настоящего распоряжения земельных участков в соответствии с их разрешенным использованием будет невозможно или существенно затруднено в связи с осуществлением сервитута – не установлен.

4. Порядок установления зон с особыми условиями использования территорий и содержание ограничений прав на земельные участки в границах таких зон установлен Постановлением Правительства РФ от 24.02.2009 № 160 «О порядке установления охранных зон объектов электросетевого хозяйства и особых условий использования земельных участков, расположенных в границах таких зон».

5. Плата за публичный сервитут не устанавливается в соответствии с ч. 4 ст. 3.6 Федерального закона от 25.10.2001 года № 137-ФЗ «О введении в действие Земельного кодекса Российской Федерации».

6. Комитету имущественных отношений администрации Пермского муниципального района в течение 5 рабочих дней со дня подписания настоящего распоряжения:

6.1. Направить настоящее распоряжение правообладателям земельных участков, указанных в п. 1 распоряжения;

6.2. Направить настоящее распоряжение в Управление Федеральной службы государственной регистрации, кадастра и картографии по Пермскому краю;

6.3. Направить настоящее распоряжение в ОАО «МРСК Урала», а также сведения о лицах, являющихся правообладателями земельных участков, сведения о лицах, подавших заявления об учете их прав (обременений прав) на земельные участки, способах связи с ними, копии документов, подтверждающих права указанных лиц на земельные участки;

6.4. Направить в администрацию Гамовского сельского поселения настоящее распоряжение для опубликования в порядке, установленном для официального опубликования (обнародования) муниципальных правовых актов уставом поселения.

7. Разместить настоящее распоряжение на сайте Пермского муниципального района [www.permraion.ru](http://www.permraion.ru).

8. Настоящее распоряжение вступает в силу со дня его подписания.

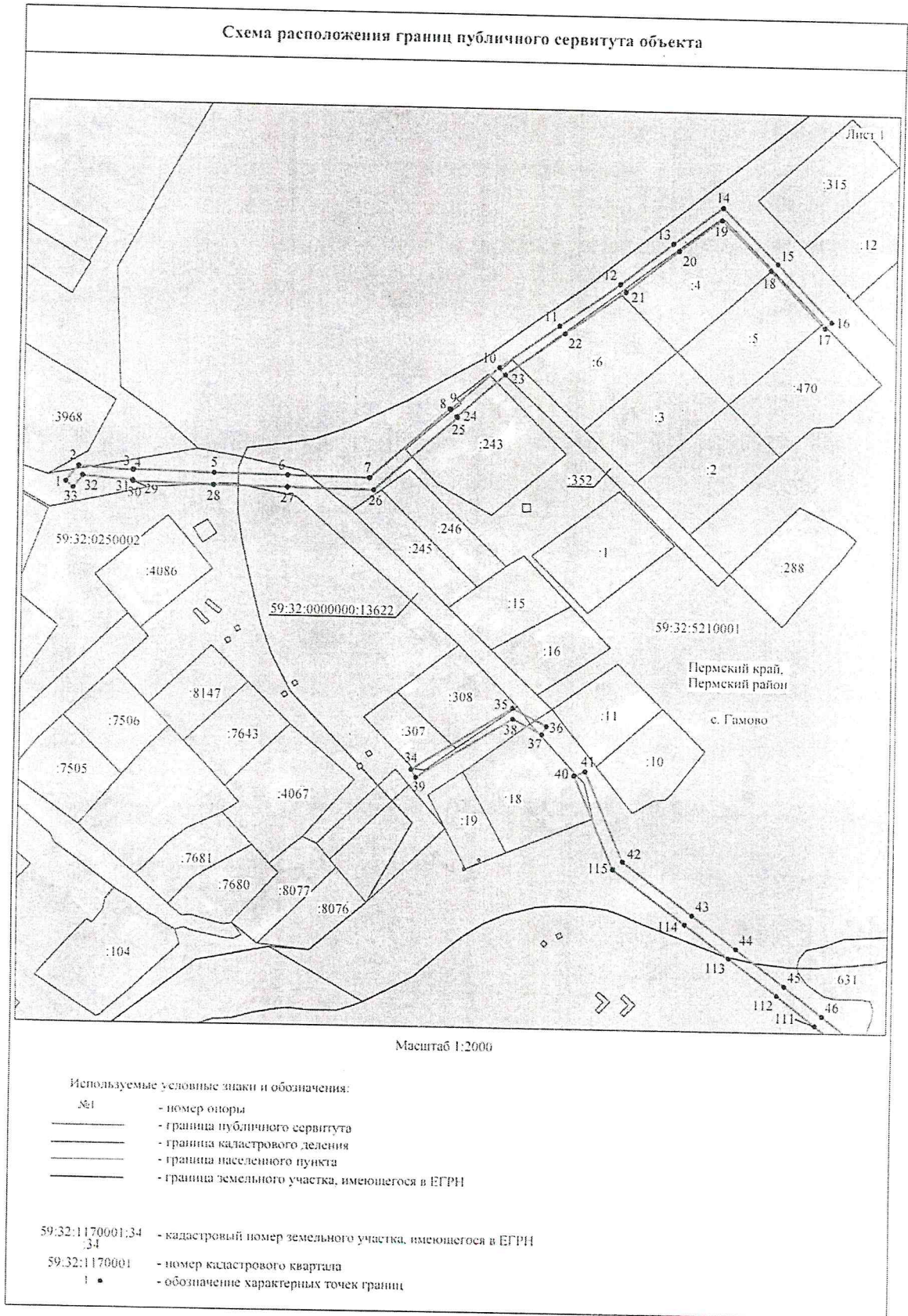
9. Контроль исполнения распоряжения оставляю за собой.

Председатель комитета

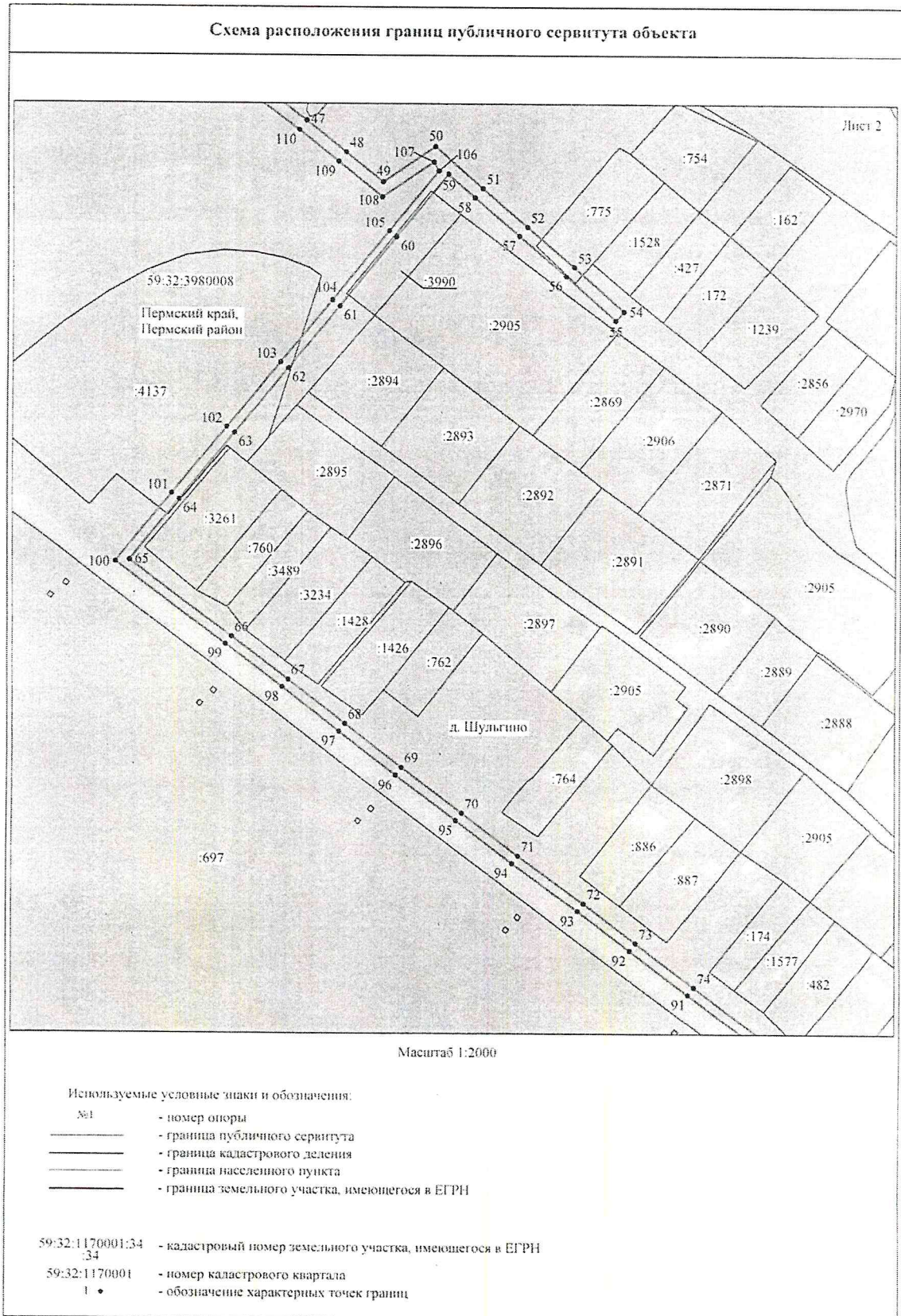


Г.В. Мюресов

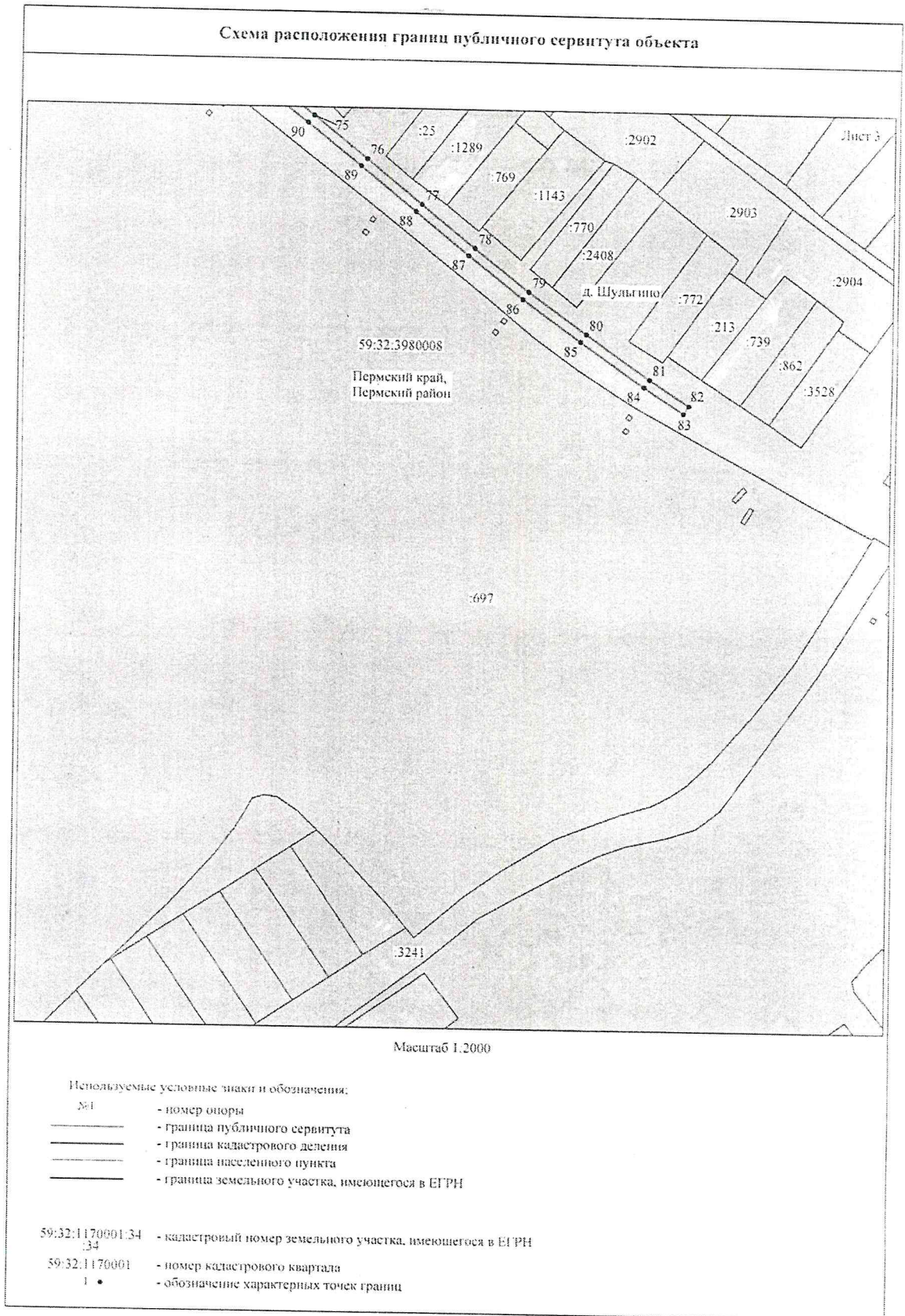
Приложение № 1  
к распоряжению  
комитета имущественных  
отношений администрации  
Пермского муниципального района  
от 09.12.2021 № 2275



Приложение № 2  
к распоряжению  
комитета имущественных  
отношений администрации  
Пермского муниципального района  
от 09.12.2021 № 2275



Приложение № 3  
к распоряжению  
комитета имущественных  
отношений администрации  
Пермского муниципального района  
от 09.12.2021 № 2275



Приложение № 4  
к распоряжению  
комитета имущественных  
отношений администрации  
Пермского муниципального района  
от 09.12.2021 № 2275

ОПИСАНИЕ МЕСТОПОЛОЖЕНИЯ ГРАНИЦ

Публичный сервитут для размещения объекта электросетевого хозяйства «ВЛ 0,4 кВ от ТП-4400, ВЛ 0,4кВ ф.1 от ТП-44400»

(наименование объекта, местоположение границ которого описано (далее - объект)

Раздел I

Сведения об объекте

Сведения об объекте		
№ п/п	Характеристики объекта	Описание характеристик
1	2	3
1	Местоположение объекта	Пермский край, Пермский район
2	Площадь объекта +/- величина погрешности определения площади (P+/- Дельта P)	6632 кв.м ± 16 кв.м
3	Иные характеристики объекта	Публичный сервитут для размещения объекта электросетевого хозяйства «ВЛ 0,4 кВ от ТП-4400, ВЛ 0,4кВ ф.1 от ТП-44400» на срок 49 лет

Приложение № 5  
к распоряжению  
комитета имущественных  
отношений администрации  
Пермского муниципального района  
от 09.12.2021 № 2275

Раздел 2

Сведения о местоположении границ объекта					
1. Система координат МСК-59, зона 2					
2. Сведения о характерных точках границ объекта					
Обозначение характерных точек границ	Координаты, м		Метод определения координат характерной точки	Средняя квадратическая погрешность положения характерной точки (M <sub>p</sub> ), м	Описание обозначения точки на местности (при наличии)
	X	Y			
1	2	3	4	5	6
Зона1(1)	-	-	-	-	-
1	501871.32	2223936.73	Метод спутниковых геодезических измерений (определений)	0,10	-
2	501878.08	2223942.04	Метод спутниковых геодезических измерений (определений)	0,10	-
3	501876.46	2223965.04	Метод спутниковых геодезических измерений (определений)	0,10	-
4	501876.87	2223965.04	Метод спутниковых геодезических измерений (определений)	0,10	-
5	501876.02	2223998.71	Метод спутниковых геодезических измерений (определений)	0,10	-
6	501875.56	2224029.50	Метод спутниковых геодезических измерений (определений)	0,10	-
7	501875.11	2224063.91	Метод спутниковых геодезических измерений (определений)	0,10	-
8	501905.10	2224097.50	Метод спутниковых геодезических измерений (определений)	0,10	-
9	501904.74	2224097.82	Метод спутниковых геодезических измерений (определений)	0,10	-
10	501923.36	2224118.09	Метод спутниковых геодезических измерений (определений)	0,10	-
11	501941.60	2224143.10	Метод спутниковых геодезических измерений (определений)	0,10	-
12	501959.65	2224168.14	Метод спутниковых геодезических измерений (определений)	0,10	-
13	501977.28	2224189.87	Метод спутниковых геодезических измерений (определений)	0,10	-
14	501992.92	2224210.22	Метод спутниковых геодезических измерений (определений)	0,10	-
15	501969.43	2224233.64	Метод спутниковых геодезических измерений (определений)	0,10	-
16	501945.41	2224256.82	Метод спутниковых геодезических измерений (определений)	0,10	-
17	501942.63	2224253.94	Метод спутниковых геодезических измерений (определений)	0,10	-
18	501966.63	2224230.78	Метод спутниковых геодезических измерений (определений)	0,10	-
19	501987.60	2224209.88	Метод спутниковых геодезических измерений (определений)	0,10	-
20	501974.14	2224192.35	Метод спутниковых геодезических измерений (определений)	0,10	-
21	501956.47	2224170.58	Метод спутниковых геодезических измерений (определений)	0,10	-
22	501938.36	2224145.46	Метод спутниковых геодезических измерений (определений)	0,10	-
23	501920.26	2224120.63	Метод спутниковых геодезических измерений (определений)	0,10	-
24	501901.76	2224100.48	Метод спутниковых геодезических измерений (определений)	0,10	-
25	501901.36	2224100.84	Метод спутниковых геодезических измерений (определений)	0,10	-



Приложение № 6  
к распоряжению  
комитета имущественных  
отношений администрации  
Пермского муниципального района  
от 09.12.2021 № 2275

26	501870.09	2224065.79	Метод спутниковых геодезических измерений (определений)	0.10	-
27	501870.56	2224029.44	Метод спутниковых геодезических измерений (определений)	0.10	-
28	501871.02	2223998.61	Метод спутниковых геодезических измерений (определений)	0.10	-
29	501871.87	2223964.92	Метод спутниковых геодезических измерений (определений)	0.10	-
30	501871.97	2223964.92	Метод спутниковых геодезических измерений (определений)	0.10	-
31	501872.46	2223964.93	Метод спутниковых геодезических измерений (определений)	0.10	-
32	501873.94	2223943.88	Метод спутниковых геодезических измерений (определений)	0.10	-
33	501868.85	2223939.88	Метод спутниковых геодезических измерений (определений)	0.10	-
1	501871.32	2223936.73	Метод спутниковых геодезических измерений (определений)	0.10	-
Зона1(2)	-	-	-	-	-
34	501751.83	2224083.29	Метод спутниковых геодезических измерений (определений)	0.10	-
35	501778.83	2224125.92	Метод спутниковых геодезических измерений (определений)	0.10	-
36	501771.28	2224140.22	Метод спутниковых геодезических измерений (определений)	0.10	-
37	501767.74	2224138.35	Метод спутниковых геодезических измерений (определений)	0.10	-
38	501774.21	2224126.10	Метод спутниковых геодезических измерений (определений)	0.10	-
39	501748.45	2224085.43	Метод спутниковых геодезических измерений (определений)	0.10	-
34	501751.83	2224083.29	Метод спутниковых геодезических измерений (определений)	0.10	-
Зона1(3)	-	-	-	-	-
40	501750.31	2224152.06	Метод спутниковых геодезических измерений (определений)	0.10	-
41	501752.27	2224156.65	Метод спутниковых геодезических измерений (определений)	0.10	-
42	501714.46	2224172.77	Метод спутниковых геодезических измерений (определений)	0.10	-
43	501692.25	2224201.84	Метод спутниковых геодезических измерений (определений)	0.10	-
44	501678.30	2224220.28	Метод спутниковых геодезических измерений (определений)	0.10	-
45	501662.74	2224240.80	Метод спутниковых геодезических измерений (определений)	0.10	-
46	501650.19	2224257.02	Метод спутниковых геодезических измерений (определений)	0.10	-
47	501636.08	2224275.95	Метод спутниковых геодезических измерений (определений)	0.10	-
48	501622.99	2224292.30	Метод спутниковых геодезических измерений (определений)	0.10	-
49	501610.64	2224307.69	Метод спутниковых геодезических измерений (определений)	0.10	-
50	501625.44	2224329.50	Метод спутниковых геодезических измерений (определений)	0.10	-
51	501608.02	2224349.37	Метод спутниковых геодезических измерений (определений)	0.10	-
52	501592.04	2224367.82	Метод спутниковых геодезических измерений (определений)	0.10	-
53	501575.18	2224387.30	Метод спутниковых геодезических измерений (определений)	0.10	-
54	501556.72	2224407.78	Метод спутниковых геодезических измерений (определений)	0.10	-
55	501553.00	2224404.43	Метод спутниковых геодезических измерений (определений)	0.10	-
56	501571.44	2224383.98	Метод спутниковых геодезических измерений (определений)	0.10	-

Приложение № 7  
к распоряжению  
комитета имущественных  
отношений администрации  
Пермского муниципального района  
от 09.12.2021 № 2275

57	501588.26	2224364.54	Метод спутниковых геодезических измерений (определений)	0.10	-
58	501604.26	2224346.09	Метод спутниковых геодезических измерений (определений)	0.10	-
59	501613.96	2224335.00	Метод спутниковых геодезических измерений (определений)	0.10	-
60	501587.72	2224313.42	Метод спутниковых геодезических измерений (определений)	0.10	-
61	501558.66	2224289.87	Метод спутниковых геодезических измерений (определений)	0.10	-
62	501532.51	2224268.60	Метод спутниковых геодезических измерений (определений)	0.10	-
63	501505.43	2224246.62	Метод спутниковых геодезических измерений (определений)	0.10	-
64	501477.40	2224224.02	Метод спутниковых геодезических измерений (определений)	0.10	-
65	501452.24	2224203.60	Метод спутниковых геодезических измерений (определений)	0.10	-
66	501420.14	2224245.52	Метод спутниковых геодезических измерений (определений)	0.10	-
67	501402.08	2224268.91	Метод спутниковых геодезических измерений (определений)	0.10	-
68	501383.56	2224292.42	Метод спутниковых геодезических измерений (определений)	0.10	-
69	501365.50	2224316.12	Метод спутниковых геодезических измерений (определений)	0.10	-
70	501346.40	2224341.40	Метод спутниковых геодезических измерений (определений)	0.10	-
71	501328.26	2224364.79	Метод спутниковых геодезических измерений (определений)	0.10	-
72	501308.06	2224391.98	Метод спутниковых геодезических измерений (определений)	0.10	-
73	501291.50	2224413.38	Метод спутниковых геодезических измерений (определений)	0.10	-
74	501273.04	2224437.24	Метод спутниковых геодезических измерений (определений)	0.10	-
75	501249.24	2224467.90	Метод спутниковых геодезических измерений (определений)	0.10	-
76	501231.17	2224490.64	Метод спутниковых геодезических измерений (определений)	0.10	-
77	501212.06	2224514.10	Метод спутниковых геодезических измерений (определений)	0.10	-
78	501193.75	2224536.69	Метод спутниковых геодезических измерений (определений)	0.10	-
79	501175.46	2224559.76	Метод спутниковых геодезических измерений (определений)	0.10	-
80	501157.92	2224584.04	Метод спутниковых геодезических измерений (определений)	0.10	-
81	501139.00	2224610.60	Метод спутниковых геодезических измерений (определений)	0.10	-
82	501128.00	2224627.12	Метод спутниковых геодезических измерений (определений)	0.10	-
83	501124.66	2224624.90	Метод спутниковых геодезических измерений (определений)	0.10	-
84	501135.70	2224608.34	Метод спутниковых геодезических измерений (определений)	0.10	-
85	501154.68	2224581.70	Метод спутниковых геодезических измерений (определений)	0.10	-
86	501172.28	2224557.36	Метод спутниковых геодезических измерений (определений)	0.10	-
87	501190.63	2224534.19	Метод спутниковых геодезических измерений (определений)	0.10	-
88	501208.96	2224511.58	Метод спутниковых геодезических измерений (определений)	0.10	-
89	501228.05	2224488.13	Метод спутниковых геодезических измерений (определений)	0.10	-
90	501246.10	2224465.44	Метод спутниковых геодезических измерений (определений)	0.10	-

Приложение № 8  
к распоряжению  
комитета имущественных  
отношений администрации  
Пермского муниципального района  
от 09.12.2021 № 2275

91	501269.88	2224434.80	Метод спутниковых геодезических измерений (определений)	0.10	-
92	501288.34	2224410.92	Метод спутниковых геодезических измерений (определений)	0.10	-
93	501304.86	2224389.56	Метод спутниковых геодезических измерений (определений)	0.10	-
94	501325.06	2224362.37	Метод спутниковых геодезических измерений (определений)	0.10	-
95	501343.22	2224338.96	Метод спутниковых геодезических измерений (определений)	0.10	-
96	501362.32	2224313.70	Метод спутниковых геодезических измерений (определений)	0.10	-
97	501380.40	2224289.96	Метод спутниковых геодезических измерений (определений)	0.10	-
98	501398.92	2224266.45	Метод спутниковых геодезических измерений (определений)	0.10	-
99	501416.98	2224243.08	Метод спутниковых геодезических измерений (определений)	0.10	-
100	501451.56	2224197.90	Метод спутниковых геодезических измерений (определений)	0.10	-
101	501479.92	2224220.92	Метод спутниковых геодезических измерений (определений)	0.10	-
102	501507.95	2224243.50	Метод спутниковых геодезических измерений (определений)	0.10	-
103	501535.03	2224265.50	Метод спутниковых геодезических измерений (определений)	0.10	-
104	501561.18	2224286.76	Метод спутниковых геодезических измерений (определений)	0.10	-
105	501590.24	2224310.32	Метод спутниковых геодезических измерений (определений)	0.10	-
106	501615.28	2224330.91	Метод спутниковых геодезических измерений (определений)	0.10	-
107	501618.96	2224328.86	Метод спутниковых геодезических измерений (определений)	0.10	-
108	501604.44	2224307.44	Метод спутниковых геодезических измерений (определений)	0.10	-
109	501619.09	2224289.16	Метод спутниковых геодезических измерений (определений)	0.10	-
110	501632.12	2224272.89	Метод спутниковых геодезических измерений (определений)	0.10	-
111	501646.21	2224254.00	Метод спутниковых геодезических измерений (определений)	0.10	-
112	501658.78	2224237.76	Метод спутниковых геодезических измерений (определений)	0.10	-
113	501674.32	2224217.26	Метод спутниковых геодезических измерений (определений)	0.10	-
114	501688.27	2224198.81	Метод спутниковых геодезических измерений (определений)	0.10	-
115	501711.28	2224168.69	Метод спутниковых геодезических измерений (определений)	0.10	-
40	501750.31	2224152.06	Метод спутниковых геодезических измерений (определений)	0.10	-
3. Сведения о характерных точках части (частей) границы объекта					
Обозначение характерных точек части границы	Координаты, м		Метод определения координат характерной точки	Средняя квадратическая погрешность положения характерной точки (M <sub>с</sub> ), м	Описание обозначения точки на местности (при наличии)
	X	Y			
1	2	3	4	5	6
-	-	-	-	-	-

